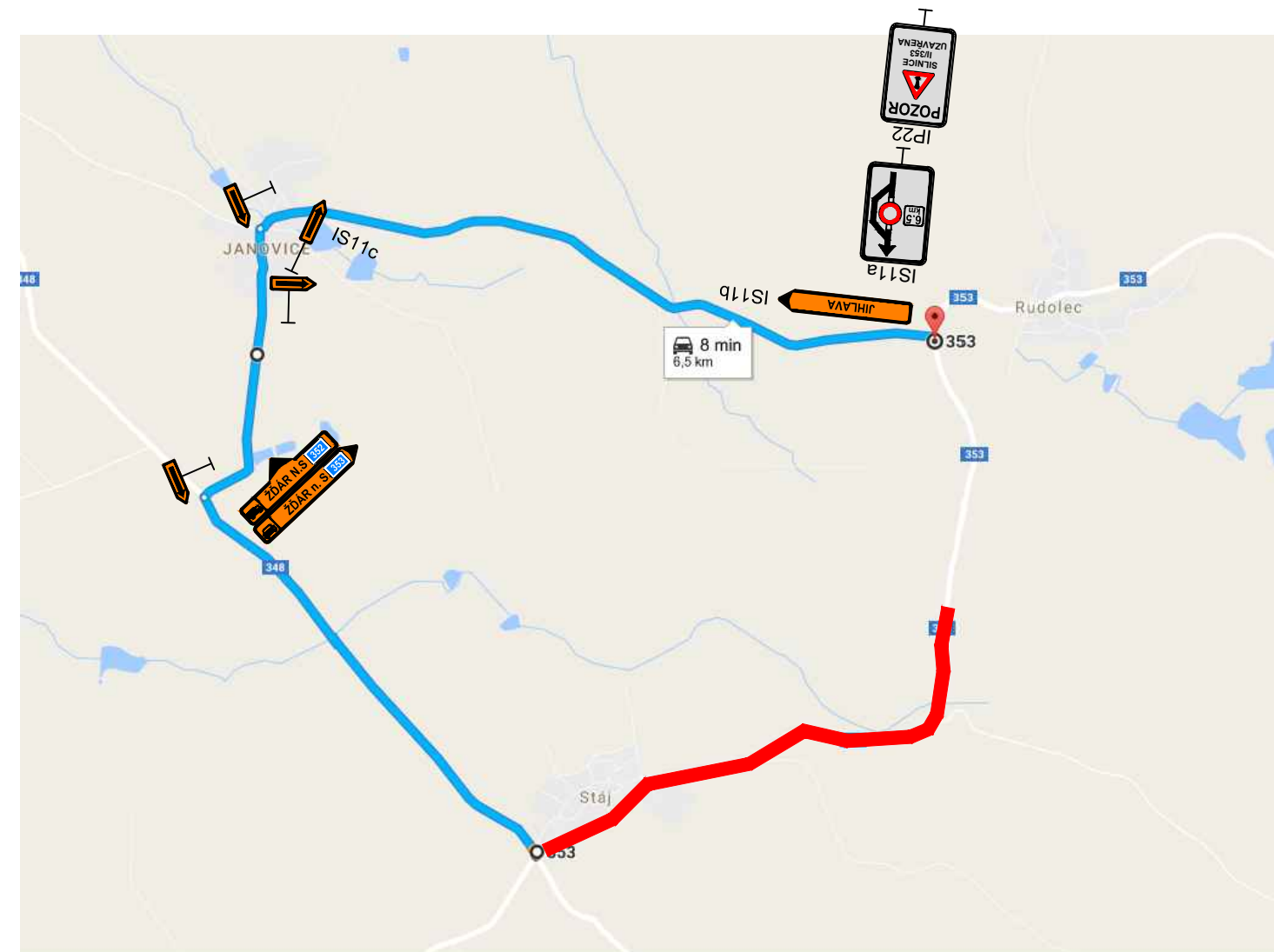



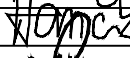



**Od křižovatky s místní komunikací II/348 v km 5,83 po konec úseku
Začátek etapy bude v polovině křižovatky se silnicí II/348
aby byl zprůjezdněn směr Arnolec - Polná jedním pruhem š. min 3m.
Celková délka etapy je 2,5km**



Objízdná trasa pro osobní dopravu a linkové autobusy

VÝŠKOVÝ SYSTÉM : B.p.v.

vedoucí projektant	Ing. Kotlán	 	 PROFI Jihlava, spol. s r.o., Pod Příkopem 6, 586 01 Jihlava tel.: 567 579 151, www.profi-jl.cz
zodp. projektant	Ing. Kotlán		
vypracoval /CAD	Hančík J.		
kontroloval	Ing. Sedlák		
investor: Kraj Vysočina, se sídlem Žižkova 57, Jihlava akce <div style="text-align: center;"> <h1>II/353 STÁJ - ZHOŘ</h1> <h2>II. STAVBA</h2> </div>			formát 5 A4 datum Říjen 2018 stupeň DSP zak.č. 2016-000179 paré č.
obsah <h1>SITUACE DIO - II. ETAPA</h1>			měřítko - :: - č. výkresu <h1>E.2</h1>